

ROCA TOVA.

És a uns 500 metres del "Camí de la Muntanya", ancestral camí que enllaçava la plana amb la muntanya de Requesens. El camí, que aquest itinerari segueix en un bon tros, travessa un dels racons més oblidats darrerament de l'Albera. La Roca Tova doncs, és una roca granítica que està buida per dins, i que està girada de cap per avall i que fa com una petita cabana natural: permet aixoplugar 2-3 excursionistes.

El passat 1997, fou el 100 aniversari de la mort d'en Carles Bosch de la Trinxeria, és bo que expliquem el que creiem és important des del punt de vista filològic: una Roca Tova, és un contrasentit, el fang és tou, una roca per principis és dura. Ara bé si tova fonèticament, ve de toua, aquesta paraula té una altra accepció; toua és igual a tova o bé buida. Aquestes dues accepcions les trobem en el llibre Visions de l'Empordà d'en Carles de la Trinxeria de la Col·lecció Popular Barcino, edició de l'any 1953, a la plana 43, rengla 11, i parlant de "Dos suros cèlebres" diu: *la seva soca té dos metres de diàmetre i es touada, formant espaiosa cavora*. A peu de plana i segons notes de Joan Triadú ens posa: touada, **buidada**, **cavora**, **cavorca**, **cavitat**. A la plana 46 a la línia 11 diu: Rosega, serra la pela del suro, cercant les parts més toues.. a peu de pàgina diu: *"toues, toves. És forma pròpia de l'Empordà, la Selva, etc.."*. És a dir, que segons en Carles Bosch de la Trinxeria, toua vol dir tant buida com tova, doncs veiem que en el segle passat de les coses buides en deien toues.

Així doncs, gràcies en aquesta curiositat geològica es pot recuperar una accepció de la paraula tova, que avui està en desús, i que gràcies en aquesta curiositat geològica en podem parlar. Però qüestions filològiques a part, us recomanem que visiteu aquesta Roca: en quedareu parats, malgrat es digui TOVA i sigui dura com un Roc!

Sta. Fe dels Solers

A la vall del riu Anyet, situada dins la zona militaritzada de Sant Climent de Sescebes, vers llevant i sobre un replà de la muntanya, trobem l'antiga església de Santa Fe dels Solers.


És un edifici que ha conservat gairebé enterament llurs estructures originals, que presenten la conjunció de dues èpoques del pre-romànic que queden clarament diferenciades i s'uneixen a l'interior, mitjançant un arc toral. La crugia, afegida a la nau primitiva dels segles VIII-IX, demostra que entre les dues parts dels monuments hi ha d'haver una diferència cronològica de certa consideració. Posseix impostes de tall de bisell; les dovelles són també, ben tallades i allisades. La volta d'aquesta crugia és de lleugera ferradura; hi resten les empremtes de l'encofratge. A l'interior hi ha un banc de pedra adossat a la paret. Hi ha 4 portes, una al frontis, altra al mur de tramuntana i una altra a migdia les tres tenen arcs de punt rodó i estan tapiades, i la quarta també a migdia, oberta en època molt tardana i amb l'arc rebaixat.

A notar l'obertura, a tramuntana, forma part d'un antic ritus que discriminava als "més dolents". És a dir, els "rics" no hi entraven mai, utilitzaven, sempre, la porta del frontis o la de migdia. Aquesta obertura la trobem també a St. Quirze de Colera, a St. Genis del Tarrer...

Una particularitat a remarcar, vàlida per a tot el conjunt del monument, és el desnivell que acusa el sòl interior, que conserva l'enllosat antic amb fort descens des del presbiteri al frontis.

A la banda de migdia hi ha un ampli espai tancat amb una paret, possiblement ací, hi ha l'antic cementeri, és el lloc on s'hi va trobar la làpida sepulcral del segle XIV. La llosa és de granit, i presenta una decoració en forma de creu, inscrita en un cercle feta amb incisions múltiples. Totes aquestes característiques ens porten a considerar que aquesta església ha arribat als nostres dies escassament alterada o malmesa.

St. Climent: Megalitisme, Basses i Pre- romànic




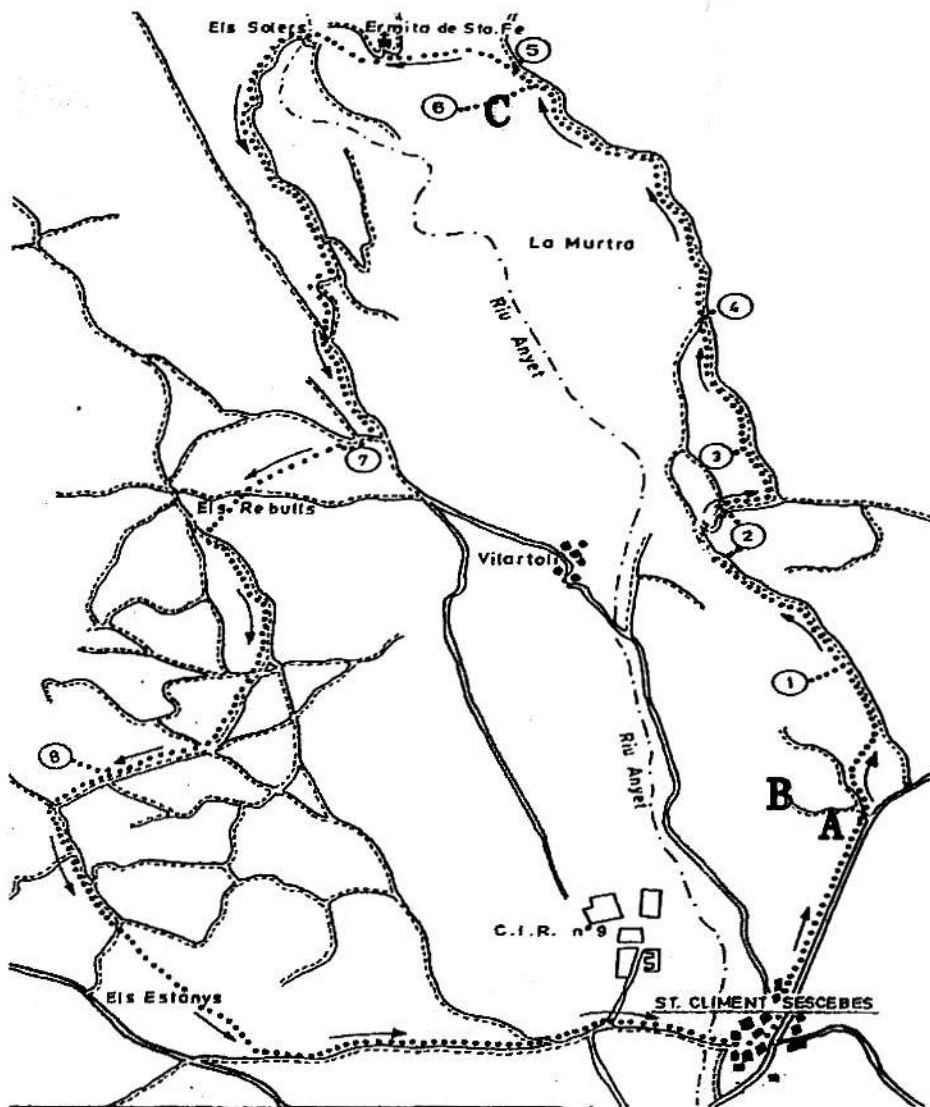
Sta. Fe dels Solers, segles VIII-IX

Elements d'interès:

6 dolmens, 5 basses, 3 menhirs, 3 Roques singulars, 3 mansos, 1 veïnà i 1 església

Realitza:
APNACC





- 1.- Sepulcre de corredor de Prat Trencat
- 2.- Sepulcre de corredor de Tires Llargues
- 3.- Sepulcre de corredor de la Gutina
- 4.- Menhir de la Murtra o de Pedra Gentil
- 5.- Dolmen simple amb vestíbul Pou del Salt de Peió
- 6.- Sepulcre de corredor de Fontanilles
- 7.- Menhir de Vilartolí
- 8.- Dolmen simple de les Closes

A.- Roc del Gall
 B.- Roca Trocada
 C.- Roca Tova

HORARI

	Parcial	Acum.
St. Climent Sescebes	00m	0h 00m
Prat inundat	10m	0h 10m
Trencant camí	04m	0h 14m
Pista	04m	0h 18m
Tanques	14m	0h 32m
Dolmen Prat Tancat	03m	0h 35m
Dolmen de Tires Llargues	12m	0h 47m
Dolmen de la Gutina	06m	0h 53m
Menhir de la Murtra	15m	1h 08m
Trencant	20m	1h 28m
Roca Tova	06m	1h 34m
Dolmen de Fontanilles	06m	1h 40m
Camí de la Muntanya	05m	1h 55m
Dolmen del Salt d'en Peió	10m	2h 05m
Pista de Santa Fe	10m	2h 15m
Sta. Fe dels Solers	15m	2h 30m
Menhir de Vilartolí	35m	3h 05m
Estanys dels Torlits	25m	3h 30m
Dolmen de les Closes	15m	3h 45m
Planer	15m	4h 00m
Mirador (pujar i baixar)	10m	4h 10m
Pista	10m	4h 20m
Corriol	10m	4h 30m
Aparcament	15m	4h 45m
St. Climent	15m	5h 00m

ITINERARI

Sortim per la carretera asfaltada que mena a Espolla, i al cap de 10 minuts passem pel costat d'un prat inundat, i a l'acabar aquest trobem un camí que passa a tocar un pal de la llum de formigó d'ací es pot contemplar el Roc del Gall i continuant pel camí 100 metres fins una cruïlla. A l'esquerra i en 100 metres puguem a la Roca Trocada. Forat natural que enquadra meravellosament el paisatge. Retornem a la cruïlla. Seguim 100 metres més i agafem una pista a l'esquerra. Davant nostre i a l'esquerra del camí que menem hi veiem l'estany d'en Massot; però nosaltres seguim per la pista fins a trobar unes tanques que cal travessar, al cap de 100 metres cal girar a l'esquerra per anar a veure el Sepulcre de Corredor del Prat Tancat. Retornats a

la pista l'anem seguint, i passant a les envistes de Vilartolí i a tocar el Mas Vell d'en Torres arribem al Sepulcre de Corredor Tires Llargues, seguint la pista passarem pel Sepulcre de Corredor de la Gutina i continuant la pista passarem pel costat de l'abric de la Murtra, està a 60 metres a la dreta del camí i després de 'una curta pujada. A darrera hi ha un paravent del segle passat. Retornem a la pista principal. A uns 300 metres trobem el Menhir de la Murtra i agafant el Camí de la Muntanya passarem per les ruïnes del Mas de la Murtra, i trobarem un trencant que ens porta a la Roca Tova i tot seguint-lo arribem al Sepulcre de Corredor de Fontanilles. Retornats al "Camí de la Muntanya", el seguim fins trobar un petit trencant a la dreta que amb una breu pujada ens deixa en el Dolmen Simple amb vestíbul Pou del Salt d'en Peió, baixem per l'altra banda i tornant agafar el "Camí de la Muntanya" arribem a la Pista que ve de Sta. Fe dels Solers. Visitem l'església (s. VIII-IX). Reculem a la Pista l'anem seguint i tot passant per un riberal guanyem la carretera que va de St. Climent-Vilartolí fins a Requesens, l'anem seguint i passem pel costat del Menhir de la Pedra Dreta o Vilartolí, on girem a la dreta i anem seguint la pista fins arribar a les envistes dels Estanys dels Torlits. Continuem per la pista i passant pel mitg dels 2 estanys trobem a 300 m. una pista perpendicular a la que seguim, i seguint de dret un corriol ens permet arribar en 400 m. al dolmen simple de les Closes. Retornats a la pista seguim fins un planer on girem a l'esquerra: un petit corriol que surt a la dreta del camí ens permet enfilar-nos a un turó que fa de Mirador de tot el recorregut que hem fet, en el lloc on hi ha les restes d'una antiga i desconeguda construcció, és el pla de la Bateria. Tornats a la pista la seguim tot travessant uns antics olivets, i arribem a un altre camí que agafarem tot girant a l'esquerra, passem al costat d'una antiga cantera abandonada i arribats a dalt d'un turó, el camí de carro que seguim, s'acaba i agafem un corriol que ens porta a l'aparcament de la base militar, i ja arribem a St. Climent, punt inicial i final d'aquesta excursió.