




# D'Albanya al Puig de Bassegoda



6 masos, 2 cims, 1 refugi,  
1 torre i 1 font

## Sant Martí de Corçavell

Aquesta església fou fundada per monjos procedents del monestir de Sta. Maria d'Arles (Vallespir), gràcies al privilegi pels reis Lluís el tartamut i Carlemany. Al segle X serà documentada per primera vegada quan Pere Roger, Bisbe de Girona, instituí la canònica de la catedral de Girona atorgant-li diversos béns entre ells St. Martí.

A finals del segle XIII queda fixat el topònim "Corçavell", mot que apareix en documents i vendes d'aquesta època, com la que hagué de fer Pere III el Cerimoniós per poder lluitar contra el revoltat jutge d'Arborea.

Al segle XVII passa per ser sufragània de St. Andreu de Lliurona i fins el segle XVIII Josep de Taverner, Bisbe de Girona, hi permeté realitzar-hi culte fins que el malmès retaule de l'altar major fos restaurat.

**Planta:** Petita església d'una nau i absis semicircular a l'E. A l'interior del temple hi ha uns bancs laterals adossats als murs de la nau des d'on 2 graons donen accés a l'absis.

**Alçat:** La façana principal situada a l'O és dividida en 2 parts per una franja horitzontal motllurada, a la part inferior de la qual hi ha la portalada, i a la part superior fou concebuda com un frontó essent delimitada per 2 motlures que formen un angle al ajuntar-se al vèrtex del pinyó, i és centrada per una finestra protegida per un guardapols. Al mur exterior de l'absis és visible un sobrealçament que arranca d'una cornisa antiga. A l'interior de l'església, la nau i l'absis són separats per un arc triomfal apuntat.

**Obertures:** La portalada és formada per 3 arcs en gradació emmarcats per un guardapols que l'envolta. L'edifici consta de 3 finestres, 1 a la façana O formada per 2 arcs en gradació i protegida per un guardapols i 2 al mur S de doble esqueixada.

**Campanar:** Església coronada per un campanar de cadireta format per 2 arcs de mig punt coberts per una teulada a doble vessant

**Aparells:** L'edifici és format per carreus disposats en filades.

**Coberta:** L'església fou coronada amb una volta de canó que arranca d'una cornisa.

**Altres elements:** A l'interior de l'església de Sant Pere d'Albanya es conserven 2 batents de la porta que tancava St. Martí. Consta d'una interessant ferramenta romànica formada per cintes derivades en volutes separades per tires planes sense volutes que es disposen horitzontalment en 4 registres, 2 a la part superior i 2 a la part inferior entre els quals, al centre de la porta, hi ha el forrellat, el pany i 2 picaportes.

## Sant Miquel de Bassegoda

Al segle IX serà esmentat per primera vegada el lloc en un precepte concedit per Carles el Calb al monestir de St. Aniol d'Aguja.

A finals del segle XIII serà la primera vegada que l'església apareixerà en documents. Al segle XIV apareix de nou esmentada en el Llibre Verd del capítol de la catedral de Girona. A partir del segle XVII passa a ser sufragània de St. Andreu de Lliurona.

**Planta:** petita església d'una nau i absis semicircular a l'E, al qual s'hi accedeix mitjançant 2 graons.

**Alçat:** Una petita motllura decora el ràfec exterior de l'església així com l'arrencada de la volta interior decorada amb algunes boles. Al mur O antigament hi deuria haver un cor ja que en els murs laterals són visible 2 ressalts.

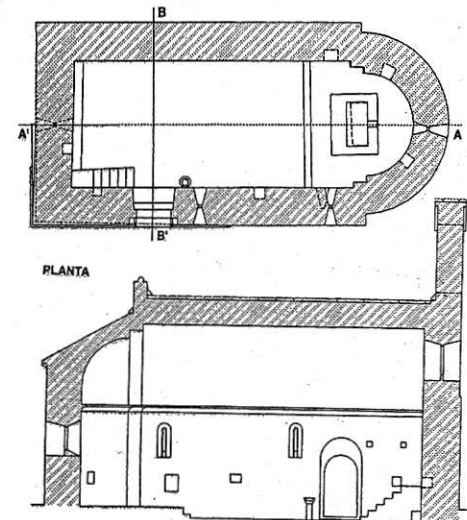
**Obertures:** La portalada situada al mur S, és formada per un arc semicircular adovellat. L'edifici consta de 4 finestres, 2 al mur S de doble esqueixada i arc retallat en un sol carreu com la del centre de l'absis i la que sòbre al mur O.

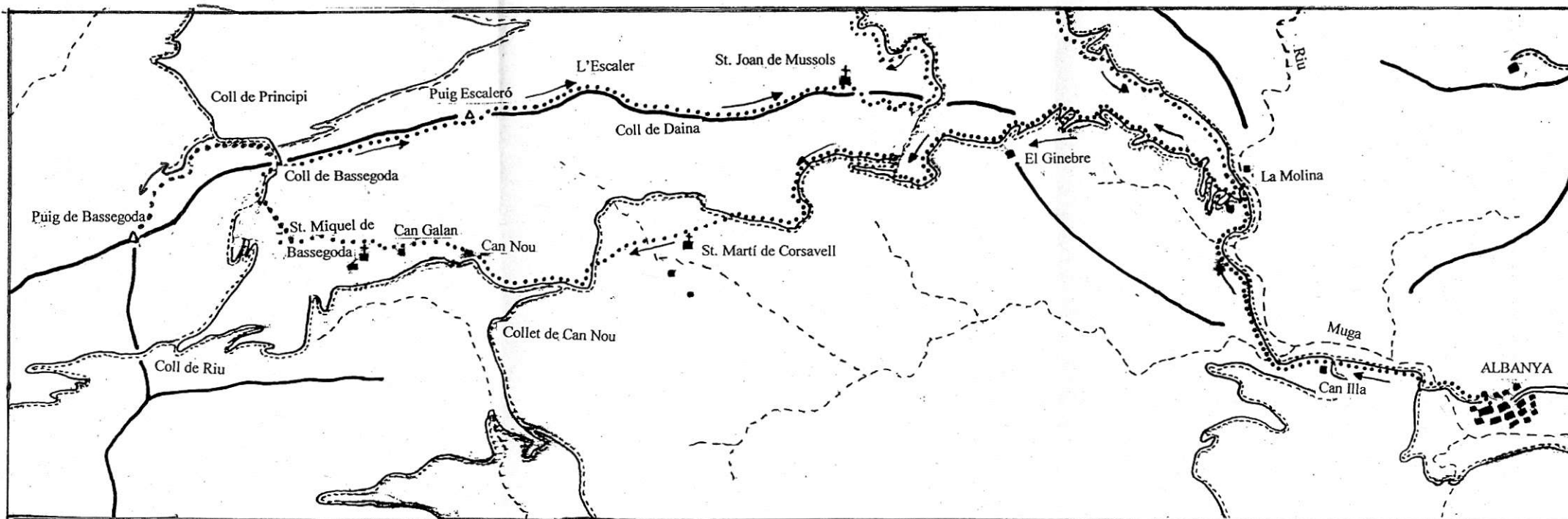
**Campanar:** Església coronada per un campanar de cadireta format per 2 ulls, els arcs del qual són posteriors a l'obra original.

**Aparells:** L'edifici és format per carreus ben tallats i polits, disposats en filades molt uniformes i regulars. En el sector O del mur N, la roca natural fou retallada per situar-hi la base del mur.

**Coberta:** La nau fou coronada amb una volta de canó seguida de perfil apuntat. L'absis fou coronat per un quart d'esfera.

**Recuperació:** El desembre del '80 es va netejar el bosc de la banda de tramuntana, que invadia el teulat, que més endavant fou refet.





## ITINERARI

Sortim d'Albanyà, just davant l'església de St. Pere, en direcció al Bassegoda. travessem la Muga pel Pont Nou d'un sol arc. Passem pel costat del camping Bassegoda on deixem l'asfalt. Anem seguint la pista i passem a tocar la Font del Collell. Aviat arribarem als camps dels Ferrers i nosaltres agafem la pista formigonada a trossos que s'enfila cap el Ferrers i més amunt trobem el Ginebre on s'hi crien: muflons, daines, cervols. Amb ziga-zagues anem ganyant alçada fins arribar al darrer revolt on hi trobem el camí a la dreta que, planejant, ens acosta a St. Joan dels Mussols. Nosaltres girem a l'esquerra i ja planejant trobem a l'esquerra la pista que baixa a St. Martí de Corsavell i la torre-masia fortificada. Davant de la façana de l'església trobem un corriol que travessa el còrrec que baixa de l'Escalaró. Anem pujant i arribem a la pista. La seguim fins trobar una cruïlla: per l'esquerra anirem a Lliurona i per la dreta passem pel costat de la font de Can Nou i arribem al Mas. Darrera seu trobem el camí que tot faldejant passa a prop del refugi de Bassegoda Can Galan (a 200 metres d'ací Can Sala i St. Miquel de Bassegoda).

Pugem pel corriol que veniem i arribem a la pista que hem de seguir tot girant a la dreta. Franquegem el Coll de Bassegoda i seguim la pista fins a trobar-ne una a l'esquerra que s'enfila al Pla de la Bateria. Un cop atravesat, pugem pel dret fins arribar al lloc que seguirem tot girant a la dreta fins trobar l'esperó que forma el cim. Una petita grimpada ens permet asolir al Puig de

Bassegoda (1.373,5 m). Cal recular fins al Coll de Bassegoda on trobem a l'esquerra una pista aperduada de 700 m. que seguim. Quan s'acaba seguirem pel corriol que segueix tot primer la carena, després es decanta a l'obaga, baixa per unes pedres i segueix per l'obaga fins a trobar un roquer molt treballat (lapiatz). Al cap de poc arribem a l'Escalaró (1.165 m). Ens decantem a l'esquerra on trobem el corriol que baixa d'aquest cim, encinglerat per dues vessants. El camí, sempre per l'obaga, va baixant fins arribar al Coll de les Daines. Passem per sota d'uns esperons rocosos i creuem el Puig de Bussols fins arribar a St. Joan de Mussols. Per sota seu trobem el corriol que amb moltes giragonses arriba a la pista. Aquí girem a l'esquerra i al cap de 700 m en trobem una a la dreta que agafem tot baixant. Arribarem al pla de la Teuleria no gaire lluny de can Coll de Pincaró. Sense deixar la pista trobem el Coll de Pincaró i continuant baixant per a la dreta passem al costat de les runes de Cal Mercader i cal travessar el torrent de Pincaró per arribar al costat de la Muga i a l'altra costat de la Molina. Els camps dels Ferrers es on comencem a reseguir el camí que ja hem fet a l'anada fins trobar Albanyà.

## HORARI APROXIMAT

	Parcial	Acumulat
Albanyà	0'	0'
Pont Nou	5'	5'
Camping	7'	12'
Cruïlla Ferrers	20'	32'
Revolt-cruïlla	55'	1h 27'
Cruïlla	10'	1h 37'
St. Martí	10'	1h 47'
Pista	13'	2h 0'
Font	8'	2h 8'
Can Nou	3'	2h 11'
Can Galan	9'	2h 20'
Pista	20'	2h 40'
Coll de Bassegoda	2'	2h 42'
Pla de la Bateria	18'	3h 0'
Puig de Bassegoda	30'	3h 30'
Coll de Bassegoda	35'	4h 05'
Obaga	25'	4h 30'
Escalaró	15'	4h 45'
Coll de les Daines	30'	5h 15'
St. Joan de Mussols	25'	5h 40'
Pista	25'	6h 05'
Pla de la Teuleria	25'	6h 30'
Cruïlla Ferrers	28'	6h 58'
Albanyà	32'	7h 30'